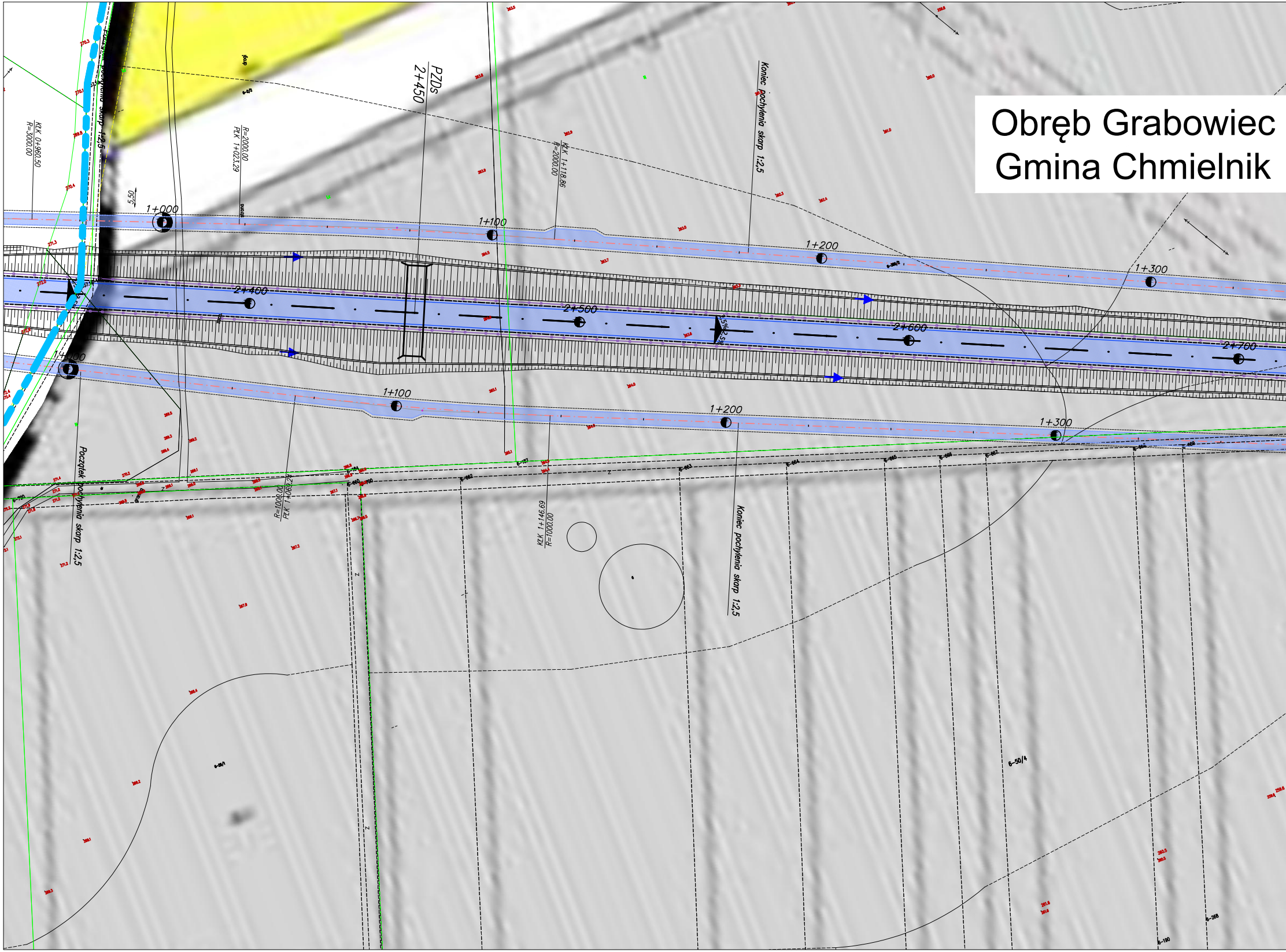
PZDs
2+450
KŁK 0+960,50
R=3000,00
R=2000,00
PŁK 1+023,29
KŁK 1+118,86
R=2000,00
Koniec pochylenia skarp 1:2,5
5,50
1+000
1+100
1+200
1+300
2+400
2+500
2+600
2+700
1+000
1+100
1+200
1+300
Początek pochylenia skarp 1:2,5
R=1000,00
PŁK 1+069,24
KŁK 1+146,69
R=1000,00
Koniec pochylenia skarp 1:2,5
6-50/4

Obręb Grabowiec
Gmina Chmielnik

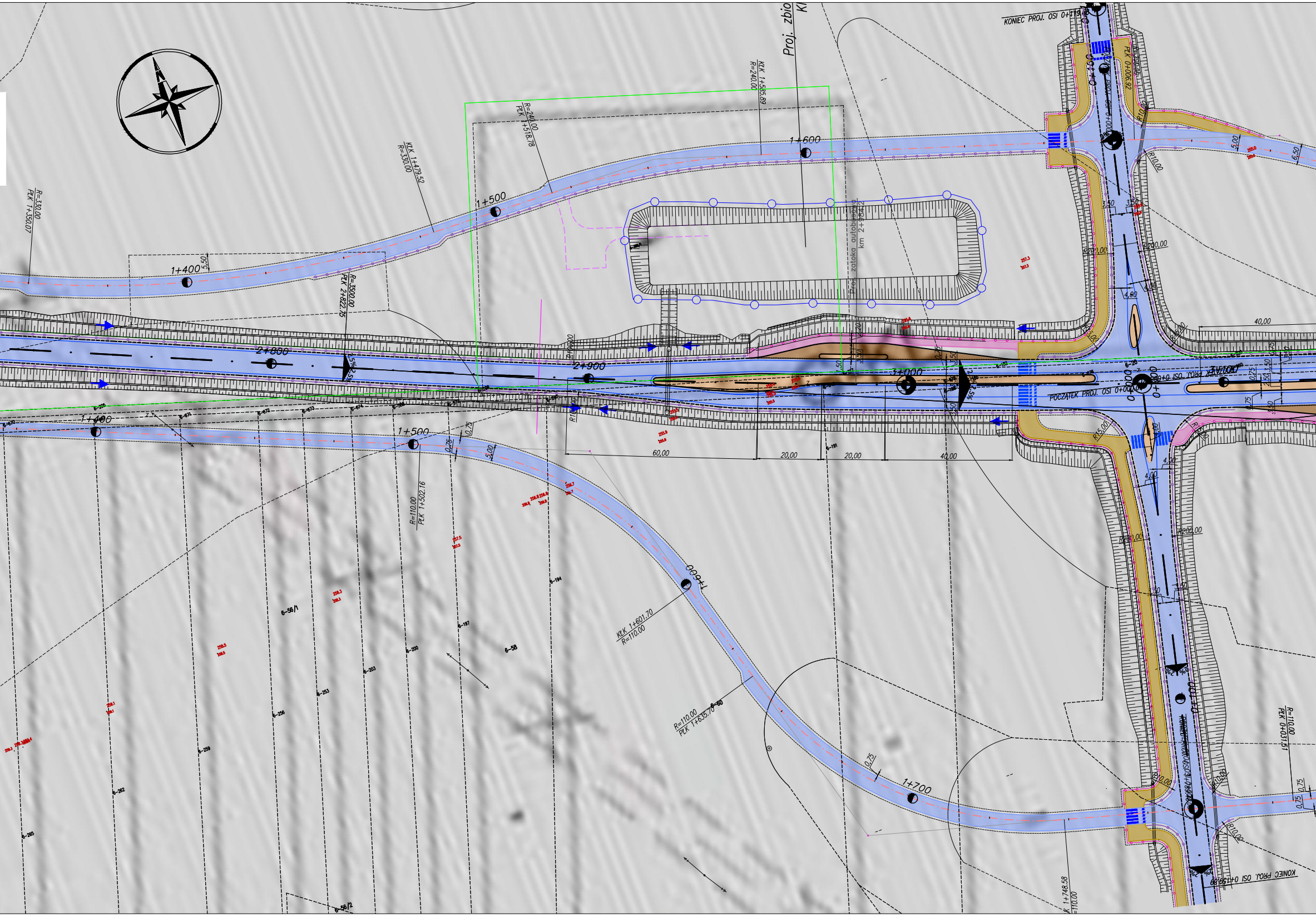
Proj. zbio
Kl
KONIEC PROJ. OSI 0+119,48
PLK 0+006.92
R=200,00
R10,00
5,00
6,50
255.0
255.0
R10,00
3,50
3,50
R200,00
R200,00
4,00
4,00
40,00
R15,00
R15,00
POCZĄTEK PROJ. OSI 0+000,00
0+000
0+100
KONIEC PROJ. OSI 0+159,89
R=110,00
PLK 0+031,51
0,75
0,75
KLK 1+585.89
R=240.00
R=240.00
PLK 1+518.78
KLK 1+479.52
R=330.00
R=330.00
PLK 1+350.07
1+400
5,50
1+500
1+600
Proj. zatoka autobusowa
km 2+984,2
R=3500.00
PLK 2+822.75
2+800
2+900
3+000
2,5%
2,5%
R1000,00
1,50
3,50
3,50
0,75
257.3
257.3
255.9
255.9
60,00
20,00
20,00
40,00
6-670
6-671
6-672
6-673
6-674
6-191
6-192
6-194
6-197
6-200
6-203
6-20
6-253
6-256
6-259
6-262
6-265
6-58
6-56/1
6-56/2
6-60
1+400
1+500
0,75
0,75
5,00
R=110.00
PLK 1+502.16
257.5
257.5
256.8
256.7
1+600
KLK 1+601.70
R=110.00
R=110.00
PLK 1+635.70
0,75
1+700
KLK 1+748.58
R=110.00
2%
2%

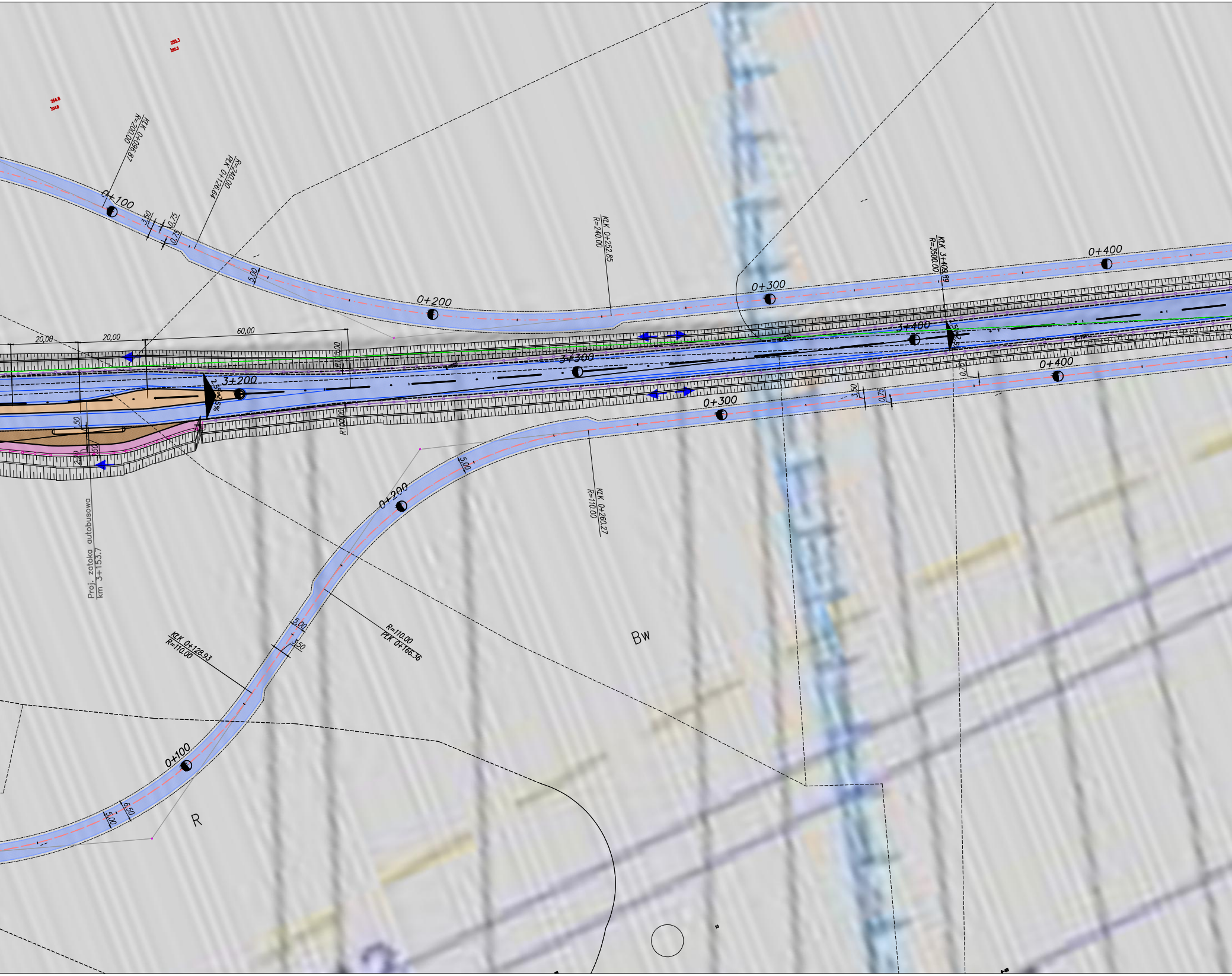
KŁK 0+096.87
R=200.00
PŁK 0+126.64
R=240.00
0+100
3.50
0.75
0.75
5.00
0+200
KŁK 0+252.85
R=240.00
0+300
0+400
KŁK 3+409.99
R=3500.00
3+400
3+300
3+200
20.00
20.00
60.00
R10.00
R10.00
2.5%
0+400
3.50
0.75
0+300
5.00
0+200
KŁK 0+260.27
R=110.00
Proj. zatoka autobusowa
km 3+153.7
5.00
3.50
R=110.00
PŁK 0+166.36
KŁK 0+128.93
R=110.00
Bw
0+100
6.50
5.00
R

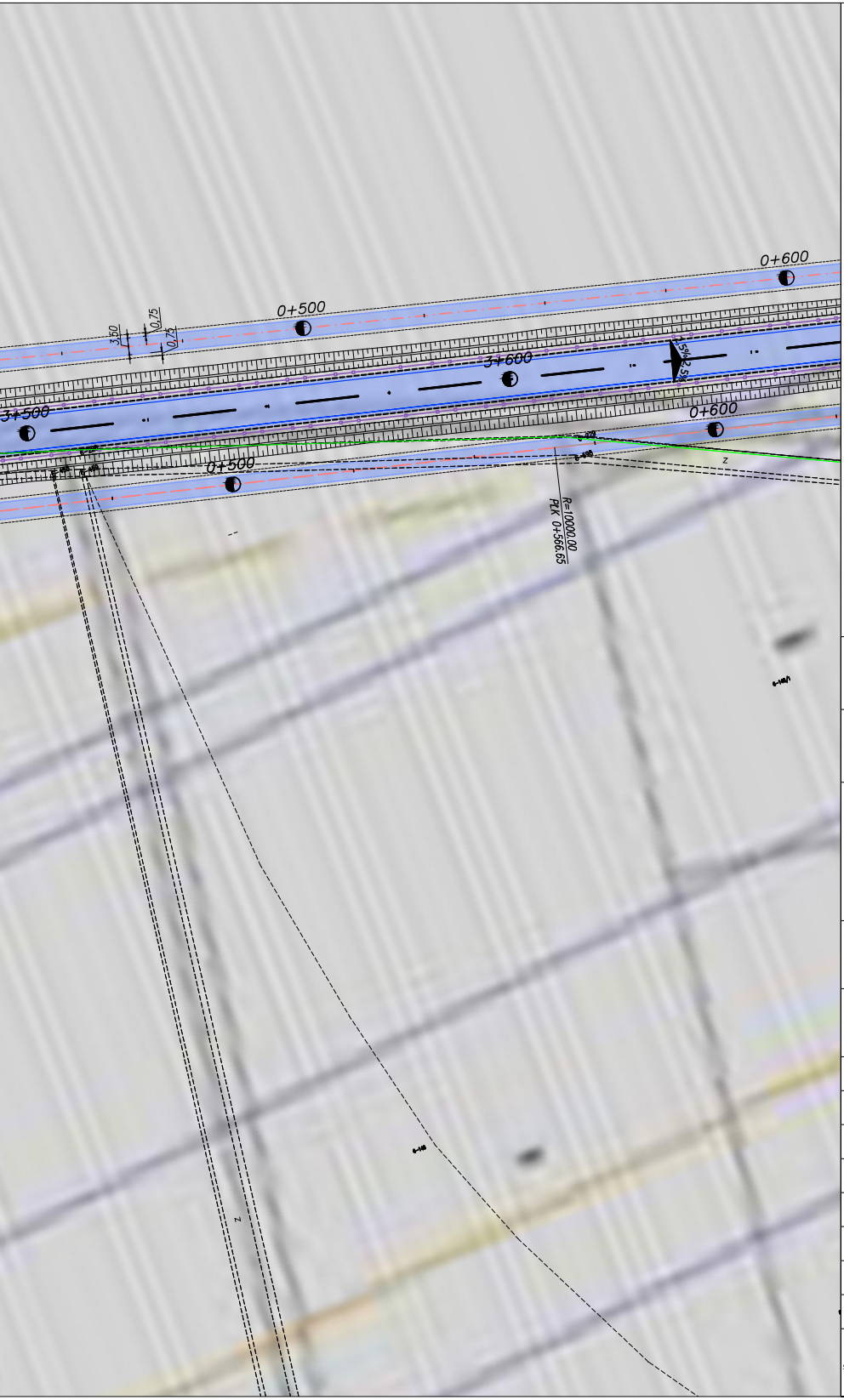
0+600
0+500
3,50
0,75
0,75
3+600
2,5%
2,5%
3+500
0+600
0+500
z
R=10000,00
PŁK 0+566,65
z

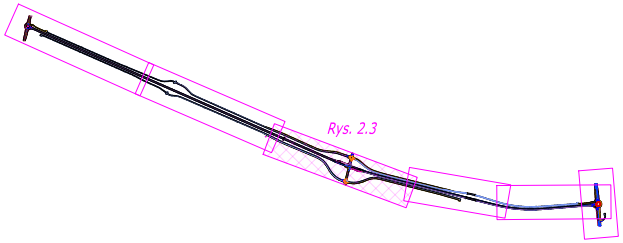

Inwestor:

Świętokrzyski Zarząd Dróg Wojewódzkich w Kielcach
ul. Jagiellońska 72
25-602 Kielce

Jednostka projektowa:

PROMOST CONSULTING

Promost Consulting Sp. z o.o. Sp.k.
ul. Jana Niemierskiego 4
35-307 Rzeszów

Nazwa zamierzenia budowlanego:

Koncepcja programowo - przestrzenna wraz z uzyskaniem decyzji śroowiskowej dla zadania pn:
"Budowa drogi wojewódzkiej w miejscowości Obice, łączącej drogę krajową nr 73 z drogą wojewódzką nr 766"

Nazwa części opracowania:

KONCEPCJA PROGRAMOWO - PRZESTRZENNA

Tytuł rysunku:

Plan sytuacyjny - wariant 1A

Funkcja:	Imię i Nazwisko:	Nr uprawnień:	Podpis:
	BRANŻA DROGOWA		
Projektant:	mgr inż. Andrzej Kasprzyk	SWK/0148/POOD/06	
Opracowujący:	mgr inż. Justyna Choszczyk	-	
Opracowujący:	mgr inż. Agnieszka Głuch	-	
Opracowujący:	mgr inż. Urszula Baran	-	
Opracowujący:	mgr inż. Karol Grabka	-	
Sprawdzający:	mgr inż. Marta Kolankowska	SWK/0135/PBD/22	

Nr umowy:	Skala:	Data:	Stadium:	Branża:	Nr rysunku:
ŚZDW.N-WZ.223.24.104.2023.WR z dn. 08.08.2023 r.	1:1000	10.2024	KPP	DRO	2.3